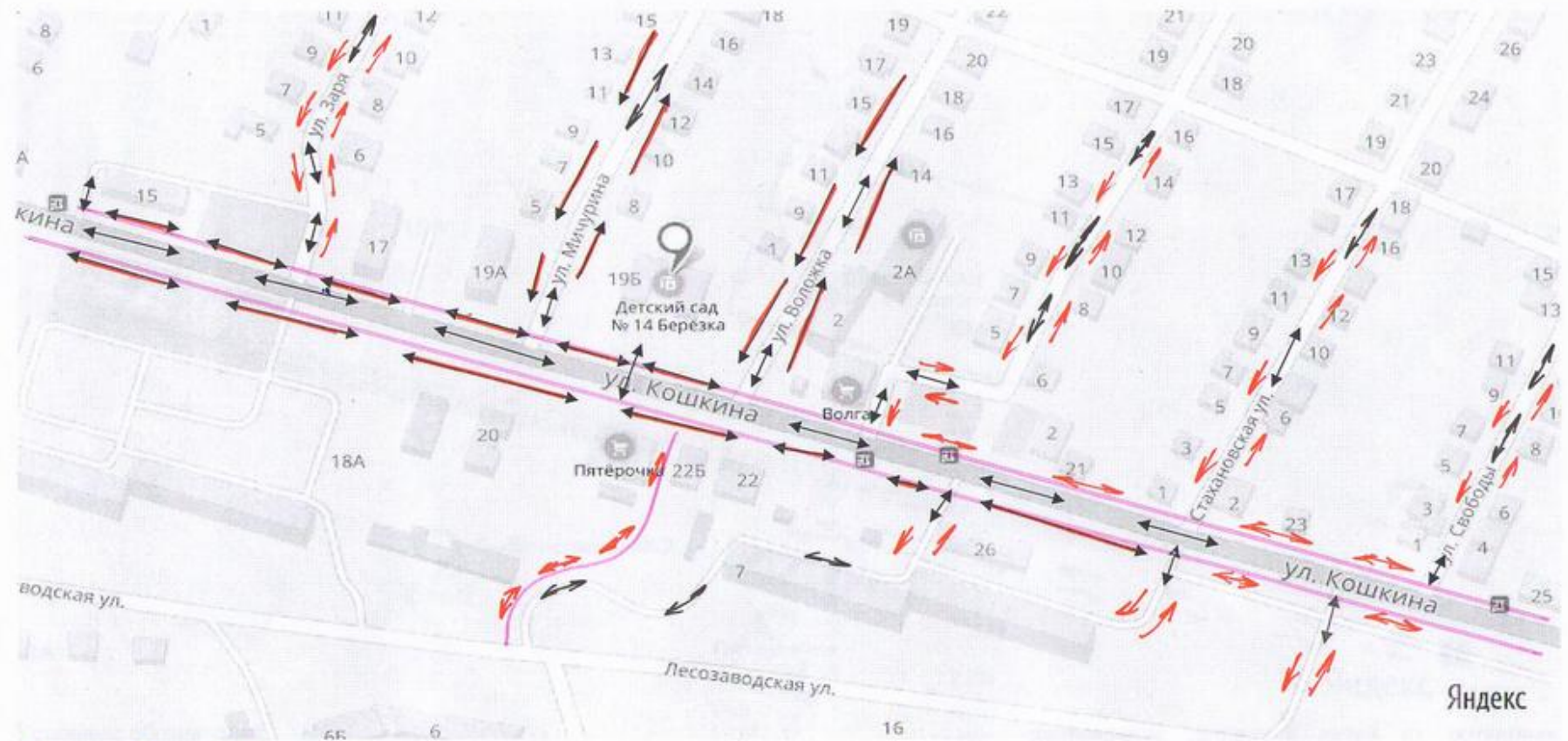


II. План - схемы образовательной организации

1) Район расположения образовательной организации, пути движения транспортных средств и детей (воспитанников)



Условные обозначения:

- движения детей
- движение транспорта

- жилая постройка
- проезжая часть

- тротуар


2. Схема организации дорожного движения в непосредственной близости от ОУ с размещением соответствующих технических средств организации дорожного движения, маршрутов движения детей и расположения парковочных мест






3) Маршруты движения организованных групп детей от образовательной организации к библиотеке №2




Условные обозначения:

 -направление безопасного движения группы детей к библиотеке №2

 -жилая постройка
 -проезжая часть

 -тротуар



 - пешеходный переход



4. Пути движения транспортных средств к местам разгрузки/погрузки и рекомендуемые безопасные пути передвижения детей по территории образовательной организации



Яндекс

Условные обозначения:

-  - въезд/заезд грузовых транспортных средств
-  - движение грузовых транспортных средств по территории ДОУ

-  - движение детей по территории ДОУ
-  - место разгрузки/погрузки