



УТВЕРЖДАЮ

Заместитель главы администрации ГО
«Город Волжск» по социальным вопросам

Л.А.Новоселова

«19» 12 2023 г.

А К Т №1 обследования объекта

Муниципальное дошкольное образовательное
учреждение «Детский сад №14 «Березка»
города Волжска Республики Марий Эл

«_19» _12. 2023 г.

(Наименование муниципального
образования в Республике Марий Эл)

1. Общие сведения об объекте

1.1. Наименование (вид) объекта: Муниципальное дошкольное образовательное учреждение «Детский сад №14 «Березка»

1.2. Адрес объекта: 425000, РМЭ, г.Волжск, ул.Кошкина 19б, т (883631)4-58-77, doy14-vol.2010@yandex.ru

1.3. Сведения о размещении объекта:

- отдельно стоящее здание 2 этажей, 1019,3 кв.м
- часть здания -нет,
- наличие прилегающего земельного участка – нет.

1.4. Год постройки здания -1965г., последнего капитального ремонта –не проводилось.

1.5. Дата предстоящих плановых ремонтных работ: текущего -2018г., капитального -2028-2030г.г.

1.6. Наименование учреждения (полное и краткое юридическое наименование согласно Уставу): Муниципальное дошкольное образовательное учреждение «Детский сад №14 «Березка» (ДОУ №14)

1.7. Юридический адрес учреждения: 425000, Россия, РМЭ, г.Волжск, ул.Кошкина 19б, тел.(883631)4-58-77

2. Характеристика деятельности учреждения на объекте

Дополнительная информация: бюджетное учреждение, по типу образовательной организации – дошкольное образовательное учреждение, режим работы – пятидневный, группы сокращенного дневного пребывания функционируют 10,5 часов – с 7.00 до 17.30 часов.

3. Состояние доступности объекта

3.1. Путь следования к объекту пассажирским транспортом (описать маршрут движения с использованием пассажирского транспорта) - на автобусах №5, 12 остановка «Магазин», наличие адаптированного пассажирского транспорта к объекту –отсутствует.

3.2. Путь к объекту от ближайшей остановки пассажирского транспорта:

3.2.1. Расстояние до объекта от остановки транспорта:100м.

3.2.2. Время движения (пешком) 3 мин.

3.2.3. Наличие выделенного от проезжей части пешеходного пути: нет.

3.2.4. Перекрестки: нерегулируемые; регулируемые, со звуковой сигнализацией, таймером - нет.

3.2.5. Информация на пути следования к объекту: акустическая, тактильная, визуальная – нет.

3.2.6. Перепады высоты на пути: - нет

Их обустройство для инвалидов на коляске: - нет

3.3 Организация доступности объекта для инвалидов – форма обслуживания*

| Категория инвалидов (вид нарушения) | Вариант организации доступности объекта (формы обслуживания)* |
|---|---|
| Все категории инвалидов и маломобильных групп населения, в том числе инвалиды: | |
| передвигающиеся на креслах-колясках | ВНД |
| с нарушениями опорно-двигательного аппарата | ВНД |
| с нарушениями зрения | ВНД |
| с нарушениями слуха | ДУ |
| с нарушениями умственного развития | ДУ |

* - указывается один из вариантов: «А», «Б», «ДУ», «ВНД»

3.4. Состояние доступности основных структурно-функциональных зон

| Основные структурно-функциональные зоны | Состояние доступности, в том числе для основных категорий инвалидов** | Приложение | |
|---|---|---------------|---------------|
| | | № на плане | № фото |
| Территория, прилегающая к зданию (участок) | ДЧ-И (Г, У) | 5 | 5 |
| Вход (входы) в здание | ДЧ-И (Г, У) | 6,7,8 9,10 | 6,7,8 9,10 |
| Путь (пути) движения внутри здания (в т.ч. пути эвакуации) | ДЧ-И (Г, У) | 12 | 12 |
| Зона целевого назначения здания (целевого посещения объекта) | ДЧ-И (Г, У) | - | - |
| Санитарно-гигиенические помещения | ДЧ-И (Г, У) | - | - |
| Система информации и связи (на всех зонах) | ДЧ-И (Г, У) | - | - |
| Пути движения к объекту (от остановки транспорта) | ДЧ-И (Г, У) | 13 | 13 |

** Указывается: ДП-В - доступно полностью всем; ДП-И (К, О, С, Г, У) – доступно полностью избирательно (указать категории инвалидов); ДЧ-В - доступно частично всем; ДЧ-И (К, О, С, Г, У) – доступно частично избирательно (указать категории инвалидов); ДУ - доступно условно, ВНД - недоступно

3.5. Итоговое заключение о состоянии доступности объекта: ДЧ - И (Г,У)

4. Управленческое решение (проект)

4.1. Рекомендации по адаптации основных структурных элементов объекта:

| Основные структурно-функциональные зоны | Рекомендации по адаптации объекта (вид работы)* |
|--|---|
| Территория, прилегающая к зданию (участок) | капитальный ремонт |
| Вход (входы) в здание | капитальный ремонт |
| Путь (пути) движения внутри здания (в т.ч. пути эвакуации) | капитальный ремонт |
| Зона целевого назначения здания (целевого посещения объекта) | текущий ремонт |
| Санитарно-гигиенические помещения | текущий ремонт |

| | |
|---|--------------------|
| Система информации и связи (на всех зонах) | текущий ремонт |
| Пути движения к объекту (от остановки транспорта) | капитальный ремонт |
| Все зоны и участка | капитальный ремонт |

*- указывается один из вариантов (видов работ): не нуждается; ремонт (текущий, капитальный); индивидуальное решение с ТСР; технические решения невозможны – организация альтернативной формы обслуживания

4.2. Период проведения работ - до особых указаний, при наличии финансирования (указывается наименование документа: программы, плана)

4.3 Ожидаемый результат (по состоянию доступности) после выполнения работ по адаптации - полная доступность 1 этажа и территории для инвалидов ДЧ-В (Г,У)

Оценка результата исполнения программы, плана (по состоянию доступности) -

4.4. Для принятия решения требуется, не требуется (нужное подчеркнуть):

4.4.1. Согласование на Комиссии - Комиссии по координации деятельности в сфере обеспечения доступной среды жизнедеятельности для инвалидов и других маломобильных групп населения (наименование Комиссии по координации деятельности в сфере обеспечения доступной среды жизнедеятельности для инвалидов и других маломобильных групп населения)

4.4.2. Согласование работ с надзорными органами (в сфере проектирования и строительства, архитектуры, охраны памятников, другое - указать) -требуется

4.4.3. Техническая экспертиза; разработка проектно-сметной документации - требуется

4.4.4. Согласование с вышестоящей организацией (собственником объекта) - требуется

4.4.5. Согласование с общественными организациями инвалидов - требуется

4.4.6. Другое _____

Имеется заключение уполномоченной организации о состоянии доступности объекта (наименование документа и выдавшей его организации, дата), прилагается _____

4.7. Информация может быть размещена (обновлена) на Карте доступности Республики Марий Эл _____
(наименование сайта, портала)

5. Особые отметки.

ПРИЛОЖЕНИЕ:

Результаты обследования:


- 1) территории прилегающей к объекту на 1 л.,
- 2) вход (входы) в здание на 2 л.,
- 3) путь (пути) движения внутри здания (в т.ч. пути эвакуации) на 2 л.,
- 4) зона целевого назначения здания (целевого посещения объекта на 0 л.
- 5) санитарно-гигиенические помещения на 0 л.,
- 6) системы информации (и связи) на объекте 1 л.

Результаты фотофиксации на объекте на 17 л.;


Позажные планы паспорт БТИ на 2 л.;

Руководитель
рабочей группы:

Заместитель главы администрации ГО
«Город Волжск» по социальным
вопросам

 / Новоселова Л.А.

Руководитель ГКУ РМЭ «Центр
представления мер социальной
поддержки населения в городе
Волжске РМЭ

 /Шарифуллина О.Н.

Представители общественных
организаций инвалидов:


Волжской местной организации Марийской
республиканской организации ООО инвалидов
«Всероссийское общество глухих»

 / Кудина И.В.

МОРО ООО «Всероссийское общество
инвалидов» Республики Марий Эл в г. Волжске

 / Гайнанов М.Р.

Волжской местной организации
«Всероссийского общества слепых»

 / Смирнова Г.В.

Представители учреждения,
расположенного на объекте

Заведующий ДОУ № 14  / Обухова Г.М.

Управленческое решение согласовано «___» _____ 202__ г.
(протокол № _____) Комиссией (название)
